

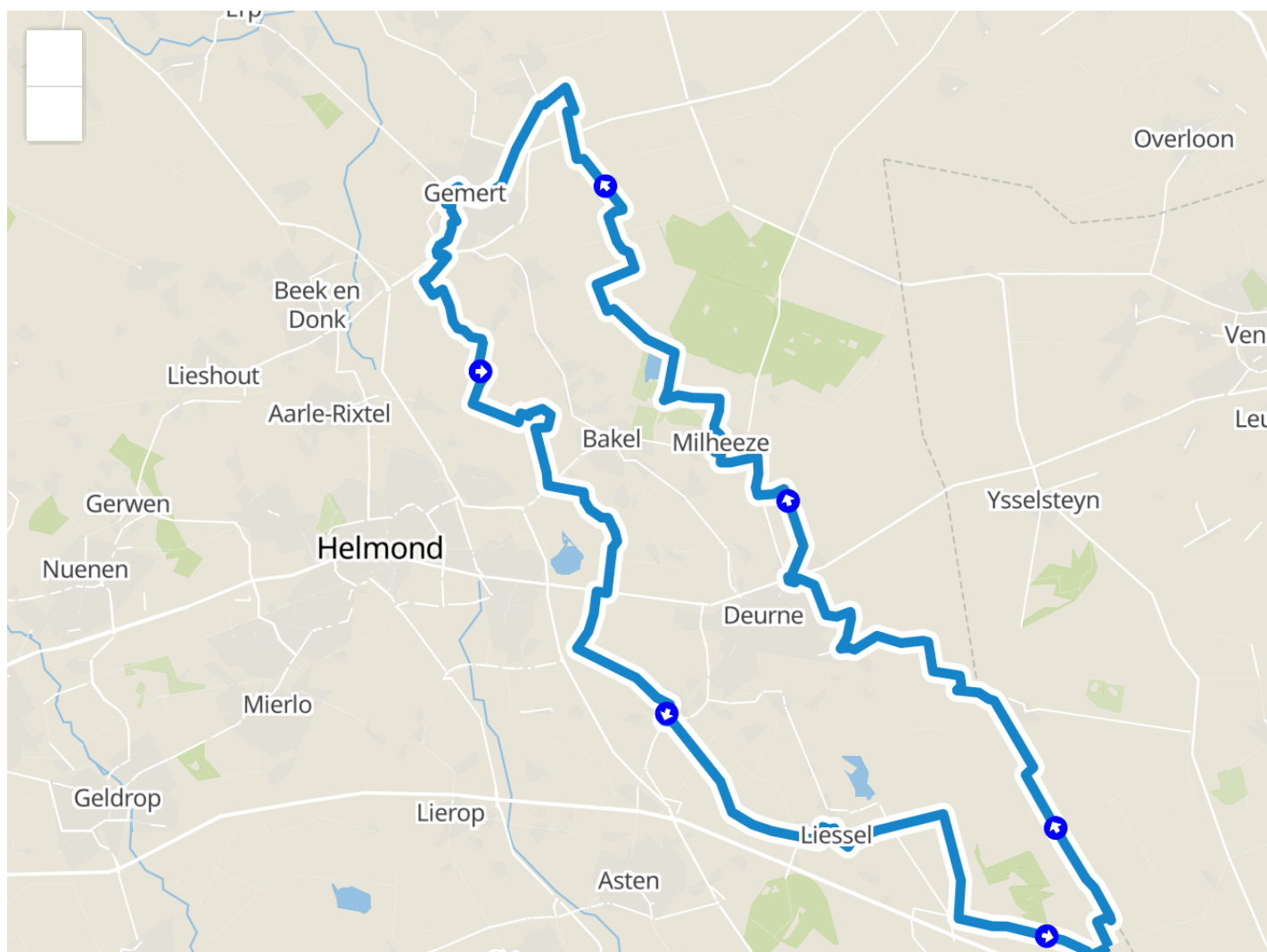


Fietsnetwerk.nl

Fietsroute naar Beestenveld bij Deurne

Deurne, Helenaveen, Bakel

Welkom bij het Beestenveld, een prachtig natuurgebied vlakbij Deurne met een geschiedenis die teruggaat naar de tijd waarin koeien de baas waren. Vroeger bestond dit gebied vooral uit grove dennen. Gelukkig kwam daar eind jaren negentig verandering in, toen Staatsbosbeheer de touwtjes in handen kreeg. Ze hebben er van alles aan gedaan, waardoor het Beestenveld nu een plek is vol variatie en verrassingen. Stap binnen en ontdek een harmonieus samenspel van verschillende habitats, waar talloze prachtige planten en dieren zich thuis voelen. En weet je wat nou zo bijzonder is aan het Beestenveld? Het is een waar paradijs voor vogelliefhebbers! Hier kun je zeldzame en unieke vogelsoorten spotten die je hart sneller laten kloppen. Of je nu een doorgewinterde vogelkenner bent of gewoon wilt genieten van de kleurrijke pracht van gevleugelde wezens in hun natuurlijke omgeving, dit natuurgebied biedt voor ieder wat wils. Stap van je fiets af en laat je verwonderen door de iconische windmolens die deel uitmaken van het historische erfgoed van de regio. Ze zijn niet alleen een lust voor het oog, maar ook een herinnering aan de rijke geschiedenis van dit gebied.





© RouteStack © OpenMapTiles © OpenStreetMap contributors

Routebeschrijving

Afstand Totale afstand



Start: Soemeersingel 1, 5759 RB Deurne

77.7 KM

Van **27** naar **57**

7522 M

7.5 KM

Neem Soemeersingel in noordelijke richting

349 M

Ga iets naar links naar Rector Nuijtsstraat

682 M

Ga rechts naar Soemeersingel

105 M

Ga linksaf

24 M

Ga links naar Koolweg

2.3 KM

Ga linksaf naar Brugje

24 M

Ga rechtsaf naar Soemeersingel

995 M

Ga rechtsaf naar Kaasweg

28 M

Sla links om op Kaasweg te blijven

343 M

Rechts afbuigen om op Kaasweg te blijven

449 M

Ga rechtdoor naar Jaagpad

268 M

Sla links om op Jaagpad te blijven	3 M	
Ga iets naar links	13 M	
Ga rechtdoor naar Jaagpad	349 M	
Ga iets naar rechts naar Helenaveenseweg	1.6 KM	
U bent gearriveerd bij knooppunt 57	0 M	
Van 57 naar 26	460 M	0.5 KM
Neem Helenaveenseweg in noordwestelijke richting	460 M	
U bent gearriveerd bij knooppunt 26	0 M	
Van 26 naar 6	764 M	0.8 KM
Neem Deurneseweg in westelijke richting	764 M	
U bent gearriveerd bij knooppunt 06	0 M	
Van 6 naar 7	2008 M	2 KM
Neem Paardekopweg in noordelijke richting	435 M	
Ga linksaf naar Voorpeelweg	690 M	
Ga rechtsaf naar Daal	749 M	

Ga linksaf naar Halvemaanweg 134 M

U bent gearriveerd bij knooppunt 07 0 M

Van **7** naar **8** 2211 M 2.2 KM

Neem Halvemaanweg in westelijke richting 2.2 KM

U bent gearriveerd bij knooppunt 08 0 M

Van **8** naar **12** 3186 M 3.2 KM

Neem Merlenbergseweg in noordoostelijke richting 979 M

Ga linksaf naar Wittedijk 640 M

Ga rechtsaf naar Randweg 1.2 KM

Houd rechts aan, tot Randweg 189 M

Ga rechts 176 M

U bent gearriveerd bij knooppunt 12 0 M

Van **12** naar **21** 6163 M 6.2 KM

Vertrek in noordelijke richting 108 M

Ga rechtsaf naar Langstraat 68 M

Ga linksaf naar Hemelrijkseweg	839 M	
Ga linksaf naar Biesheuvelweg	9 M	
Ga rechtsaf naar Goorweg	1.5 KM	
Ga linksaf naar Duifweg	692 M	
Ga rechtsaf naar Milhezerweg	266 M	
Ga rechtdoor naar Bankert	721 M	
Ga linksaf naar Hoevense Klamp	944 M	
Ga rechts naar Rooiweg	248 M	
Ga links naar Kapelakker	154 M	
Ga rechtsaf naar Hoogakker	98 M	
Ga rechtsaf naar Akkerweg	223 M	
Ga linksaf naar Griensvenstraat	188 M	
Ga links naar Kerkeind	86 M	
U bent gearriveerd bij knooppunt 21	0 M	
Van  naar 	1170 M	1.2 KM

Neem Berken in noordelijke richting 357 M

Ga iets naar rechts naar Heibloem 813 M

U bent gearriveerd bij knooppunt 22 0 M

Van **22** naar **90** 1424 M 1.4 KM

Neem Hekker in westelijke richting 1.4 KM

U bent gearriveerd bij knooppunt 90 0 M

Van **90** naar **55** 1994 M 2 KM

Neem Hooizak in noordelijke richting 1.2 KM

Ga linksaf naar Nederheide 763 M

U bent gearriveerd bij knooppunt 55 0 M

Van **55** naar **54** 1442 M 1.4 KM

Vertrek in noordwestelijke richting 1.1 KM

Ga iets naar links 185 M

Ga iets naar rechts 122 M

U bent gearriveerd bij knooppunt 54 0 M

Van **54** naar **53**

2597 M

2.6 KM

Vertrek in noordelijke richting

11 M

Ga rechtdoor naar Herteboscheweg

596 M

Ga rechtsaf naar Nachtegaallaan

1 KM

Ga linksaf naar Ontginningsweg

426 M

Sla links om op Ontginningsweg te blijven

516 M

U bent gearriveerd bij knooppunt 53

0 M

Van **53** naar **23**

2600 M

2.6 KM

Neem Reijseweg in noordelijke richting

571 M

Sla rechts om op Reijseweg te blijven

1.5 KM

Ga rechtdoor naar Dennenweg

1 M

Houd links aan, tot Dennenweg

508 M

U bent gearriveerd bij knooppunt 23

0 M

Van **23** naar **52**

3054 M

3.1 KM

Neem Scheiweg in westelijke richting

177 M

Ga iets naar rechts naar Rooije-Aschweg	1.2 KM	
Ga rechts naar Haveltweg	198 M	
Ga linksaf naar Dompthoorn	632 M	
Ga links naar Kapelweg	826 M	
U bent gearriveerd bij knooppunt 52	0 M	
Van 52 naar 99	1291 M	1.3 KM
Neem Onze Lieve Vrouwestraat in zuidelijke richting	446 M	
Ga iets naar rechts naar Handelseweg	845 M	
U bent gearriveerd bij knooppunt 99	0 M	
Van 99 naar 58	2926 M	2.9 KM
Neem Peelse-Loopweg in zuidelijke richting	91 M	
Ga rechtdoor naar Handelseweg	174 M	
Ga iets naar rechts naar Lodderdijk	1.1 KM	
Betreedt rotonde en neem afslag 2e naar Lodderdijk	20 M	
Verlaat de rotonde en ga verder op Lodderdijk	269 M	

Ga iets naar rechts naar Sint-Annastraat	647 M	
Betreedt rotonde en neem afslag 2e naar Vondellaan	55 M	
Verlaat de rotonde en ga verder op Vondellaan	206 M	
Betreedt rotonde en neem afslag 2e naar Komweg	33 M	
Verlaat de rotonde en ga verder op Komweg	92 M	
Houd rechts aan, tot Komweg	285 M	
U bent gearriveerd bij knooppunt 58	0 M	
Van 58 naar 17	1522 M	1.5 KM
Neem Ruijschenberghstraat in oostelijke richting	146 M	
Ga rechtsaf naar Kerkstraat	347 M	
Ga rechts naar Binderseind	118 M	
Ga rechtsaf naar Hopveld	143 M	
Sla links om op Hopveld te blijven	132 M	
Ga iets naar rechts naar Heuvelsepad	306 M	
Ga rechts naar Heuvel	259 M	

Ga linksaf naar Broekstraat 71 M

U bent gearriveerd bij knooppunt 17 0 M

Van **17** naar **31** 513 M 0.5 KM

Neem Broekstraat in zuidelijke richting 26 M

Ga rechtsaf naar West-om 123 M

Ga links 78 M

Ga linksaf naar Broekstraat 286 M

U bent gearriveerd bij knooppunt 31 0 M

Van **31** naar **65** 870 M 0.9 KM

Neem Galgeveldseweg in zuidwestelijke richting 870 M

U bent gearriveerd bij knooppunt 65 0 M

Van **65** naar **66** 2470 M 2.5 KM

Neem Derde Steeg in zuidoostelijke richting 429 M

Ga linksaf naar Naar de Derde Steeg 290 M

Ga rechtsaf naar Tereyken 1.8 KM

U bent gearriveerd bij knooppunt 66

0 M

Van  naar 

2026 M

2 KM

Neem Grotel in zuidelijke richting

844 M

Ga links naar Speurgt

1.2 KM

U bent gearriveerd bij knooppunt 67

0 M

Van  naar 

2720 M

2.7 KM

Neem Speurgt in zuidoostelijke richting

320 M

Ga iets naar rechts

211 M

Ga in de aangegeven richting

13 M

Ga iets naar links

512 M

Rechts aanhouden op de splitsing

203 M

Ga linksaf

238 M

Ga rechtsaf

222 M

Ga linksaf

50 M

Ga in de aangegeven richting

4 M

Ga iets naar links	25 M	
Ga iets naar rechts	338 M	
Ga rechtsaf	270 M	
Ga rechtsaf	169 M	
Ga rechtdoor naar Nuijeneind	145 M	
U bent gearriveerd bij knooppunt 56	0 M	
Van 56 naar 57	1817 M	1.8 KM
Neem Nuijeneind in westelijke richting	319 M	
Sla links om op Nuijeneind te blijven	599 M	
Ga iets naar links naar Mathijseind	899 M	
U bent gearriveerd bij knooppunt 57	0 M	
Van 57 naar 14	3034 M	3 KM
Neem Mathijseind in zuidoostelijke richting	919 M	
Ga rechts naar Schouw	1 KM	
Ga rechtsaf naar Molenhof	846 M	

Ga iets naar links naar Raktseweg 268 M

U bent gearriveerd bij knooppunt 14 0 M

Van **14** naar **45** 359 M 0.4 KM

Neem Raktseweg in zuidelijke richting 359 M

U bent gearriveerd bij knooppunt 45 0 M

Van **45** naar **58** 552 M 0.6 KM

Neem Raktseweg in zuidelijke richting 466 M

Ga linksaf naar Helmondsingel 20 M

Ga rechtsaf naar Raktseweg 66 M

U bent gearriveerd bij knooppunt 58 0 M

Van **58** naar **80** 1822 M 1.8 KM


Neem Helmondsingel in zuidwestelijke richting 270 M

Ga linksaf naar Biesdeel 580 M

Ga rechtsaf naar Brandgang 968 M

Ga iets naar links naar Rijntjesdijk 4 M

U bent gearriveerd bij knooppunt 80 0 M

Van  naar  3198 M 3.2 KM

Neem Rijntjesdijk in zuidoostelijke richting 1 KM

Ga in de aangegeven richting 49 M

Ga rechtdoor naar Rijntjesdijk 630 M


Ga rechtdoor naar Schooteindseweg 698 M

Ga links naar Pastoriestraat 377 M

Ga rechts naar Vlierdenseweg 321 M

Houd rechts aan, tot Vlierdenseweg 111 M



U bent gearriveerd bij knooppunt 50 0 M

Van  naar  1319 M 1.3 KM

Neem Vlierdenseweg in zuidoostelijke richting 82 M

Ga rechtdoor naar Molenhuisweg 1.2 KM

U bent gearriveerd bij knooppunt 47 0 M

Van  naar  3568 M 3.6 KM

Neem Molenhuisweg in zuidoostelijke richting 3.6 KM

U bent gearriveerd bij knooppunt 43 0 M

Van **43** naar **71** 4348 M 4.3 KM

Neem Leenselweg in oostelijke richting 450 M

Ga links naar Molenweg 361 M

Ga iets naar rechts naar Oude Molen 18 M

Sla rechts om op Oude Molen te blijven 303 M

Ga rechtsaf naar Hoofdstraat 607 M

Ga linksaf naar Eikenlaan 1.2 KM

Ga rechtsaf 25 M

Ga linksaf 52 M

Ga iets naar rechts naar Eikenlaan 1.3 KM

U bent gearriveerd bij knooppunt 71 0 M

Van **71** naar **30** 2693 M 2.7 KM

Neem Leegveld in zuidelijke richting 2.7 KM

U bent gearriveerd bij knooppunt 30 0 M

Van **30** naar **25** 3499 M 3.5 KM

Neem Kanaalstraat in oostelijke richting 3.4 KM

Ga rechtsaf naar Aardbeiweg 135 M

U bent gearriveerd bij knooppunt 25 0 M

Van **25** naar **27** 552 M 0.6 KM

Neem Lagebrugweg in noordoostelijke richting 117 M

Ga rechtsaf naar Oude Peelstraat 421 M

Ga linksaf naar Soemeersingel 14 M

U bent gearriveerd bij knooppunt 27 0 M

Open de route in onze app

