


# Ommetje Landgoed Nederheide

circa 5,5 km



Deze route gaat om strandbad Nederheide en de Bakelse plassen.

Een prima gelegenheid om de benen te strekken na of voor een heerlijk verblijf in hotel of restaurant van het landgoed.

Info: [www.nederheide.nl](http://www.nederheide.nl) tel: +31(0)492820080

Foto's en tekst: VVV Gemert-Bakel

## VVV Gemert-Bakel

Ridderplein 49

5421 CX Gemert

0492 36 66 06

[info@vvggemert-bakel.nl](mailto:info@vvggemert-bakel.nl)



## Natuurpoort Nederheide

ligt midden in de Stippelberg, één van de mooiste natuurgebieden van de Peel.

Als wandelaar en fietser kun je hier je lol op, met een oppervlakte van maar liefst 1000 hectare.

Naast schitterende uitgestrekte bossen vind je er poelen, zandverstuivingen, heide en statige lanen.

In dit gebied broeden wel tachtig vogelsoorten en ook Schotse hooglanders, eekhoorns, reeën, hazen en vossen vinden hier hun thuis. Wie neerstrijkt op het terras van Natuurpoort Nederheide, wil er voorlopig niet weg.

Geniet van de rust en het prachtige uitzicht over de natuurvijver en de omringende bossen.

Er zijn vele wandelroutes in de omgeving. De oranje (4,0 km) en paars (8,2 km) zijn uit-gepeild met paaltjes en bordjes en starten ook bij Nederheide.

Zelf zijn er wandelingen te plannen m.b.v. de planner van Visit Brabant. Die heeft de meest actuele informatie over de knooppunten.

Die routes staan aangegeven met groene bordjes met gele pijlen.

In het bos wordt er ook veel gewerkt en daarbij kan ook wel eens iets misgaan. Dit kun je ook doorgeven aan VisitBrabant en zorgt ervoor dat de route weer wordt hersteld.




Bij de natuurpoort starten ook verschillende fietsroutes. O.a Door de Vrije Heerlijkheid.

Natuurmonumenten heeft ook een prachtige route die door het gebied loopt. Die start bij de woning van de boswachter. De blauwe route.

Stippelberg, 5764PA De Rips

De ATB-route De Stippelberg fietst ook door het gebied.



## Routebeschrijving

1 Start op het parkeerterrein bij het landgoed en ga naar KNP 4.

Dit is het start en eindpunt van de route.

2 Vervolg naar KNP2 bij golfclub De Stippelberg

3. Verder naar KNP 3 kom je weer bij het beginpunt KNP4 uit.

Waar is het?

Kaak 11

5763PK Milheeze

## Verklaring afkortingen:

LA: linksaf

RA: rechtsaf

RD: rechtdoor

g.o.i.: gaat over in


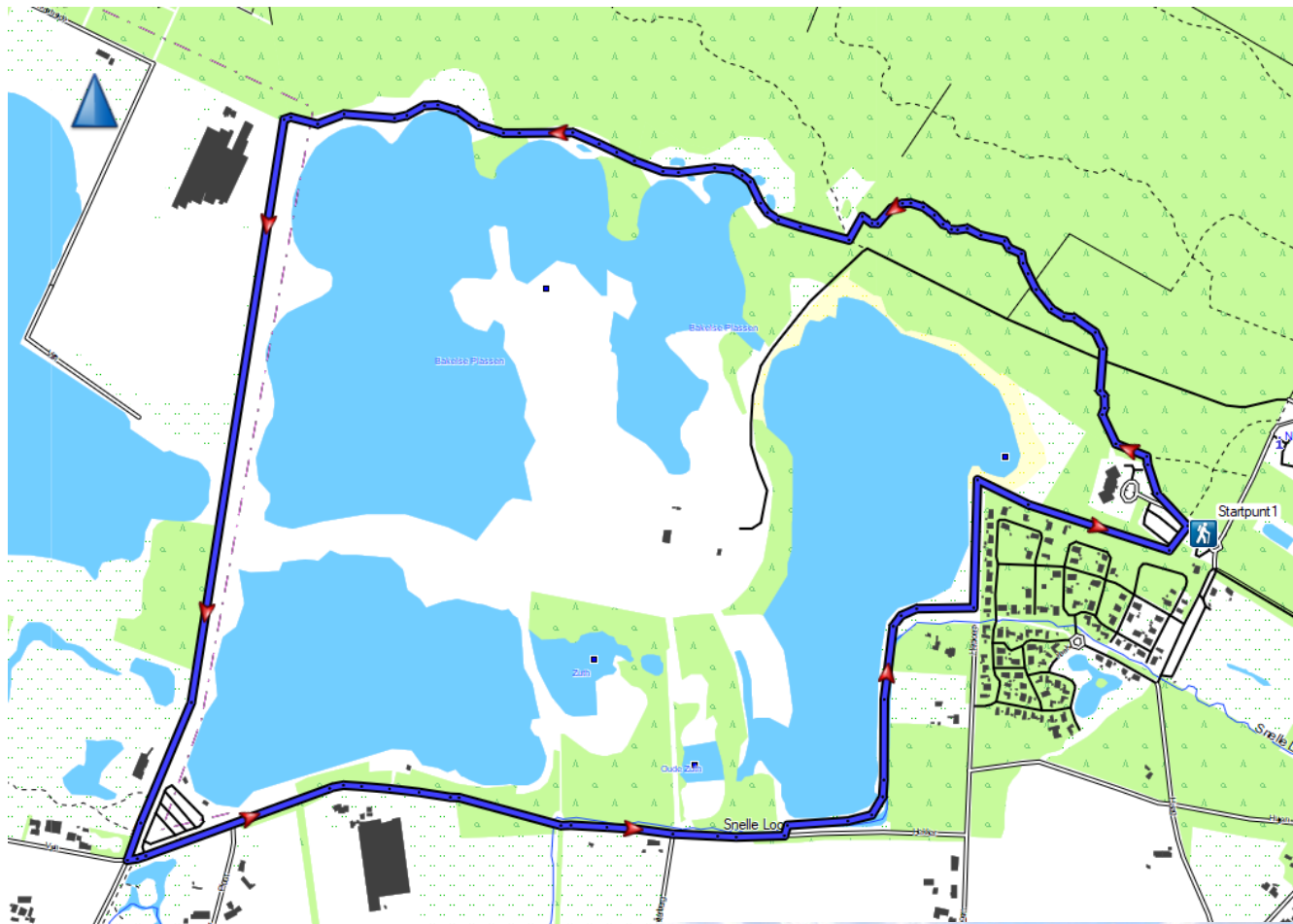
PNB: plaatsnaambord

KNP: knooppunt

Doodlopende wegen en zandwegen tellen niet mee als afslag

Straatnamen staan vermeld als er een straatnaambord hangt.

Hangt een straatnaambord pas verderop, dan is er "g.o.i." toegevoegd



Onderdeel  
van

Land van de Peel

[www.landvandepeel.nl](http://www.landvandepeel.nl)